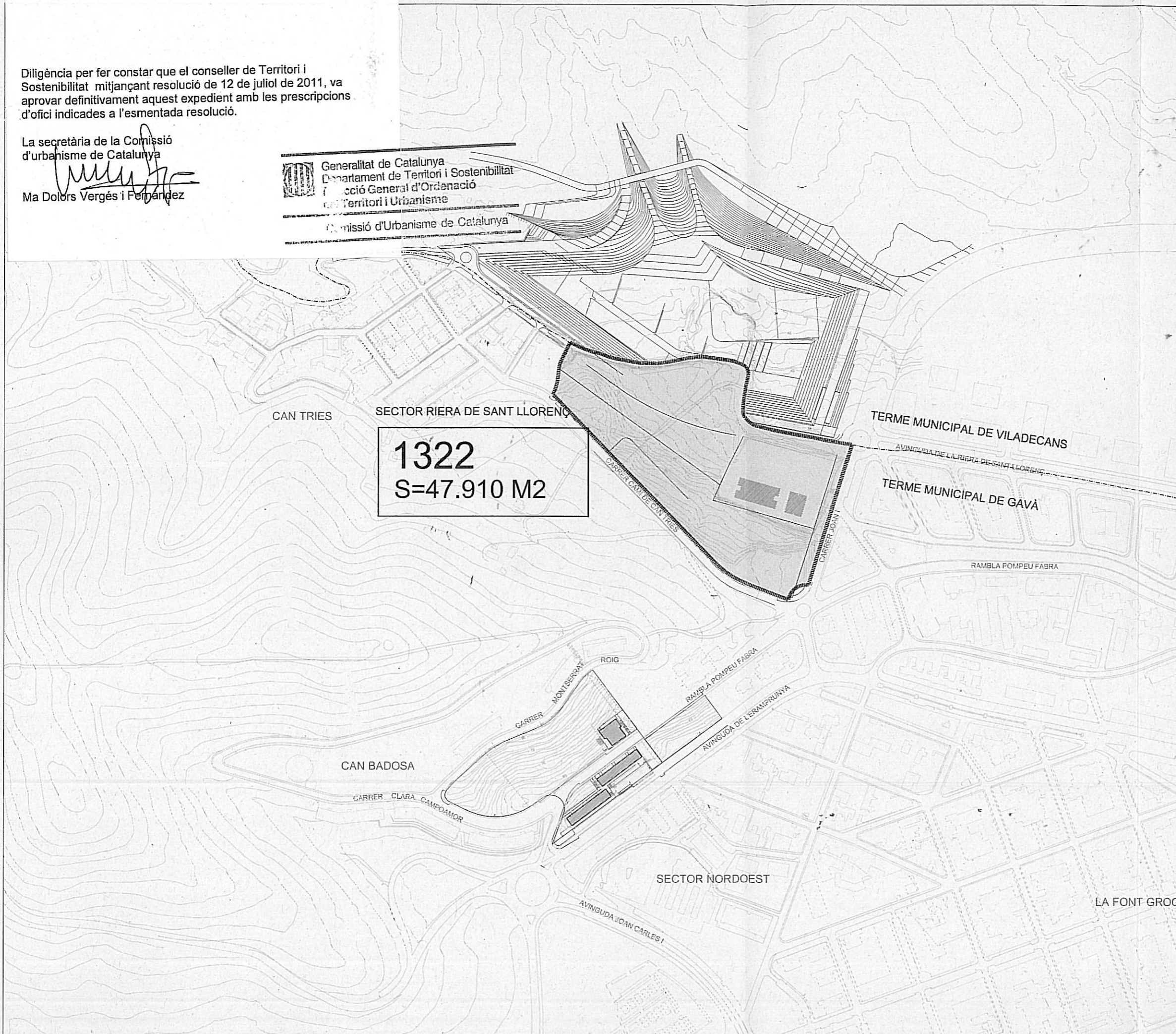


Diligència per fer constar que el conseller de Territori i Sostenibilitat mitjançant resolució de 12 de juliol de 2011, va aprovar definitivament aquest expedient amb les prescripcions d'ofici indicades a l'esmentada resolució.

La secretària de la Comissió d'urbanisme de Catalunya

Ma Dolors Vergés i Fernández

Generalitat de Catalunya
Departament de Territori i Sostenibilitat
Associació General d'Ordenació del Territori i Urbanisme
Comissió d'Urbanisme de Catalunya



INCASÒL
Institut Català del Sòl
Direcció Tècnica de Sòl

Títol del projecte

Modificació Puntual Conjunta de P.G.M. dels Sectors les Ferreres i Riera de Sant Llorenç

(Modificació Art.6 Sector riera de Sant Llorenç)

Codi

1.322

Emplaçament

Sector Riera de Sant Llorenç Gavà

Títol del plànol

Emplaçament

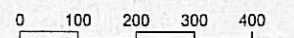
Autor del projecte

Àrea de Producció de Sòl
Unitat de Producció de Sòl de l'Àmbit Sud

L'Arquitecte/a

Escala

DIN-A3 1:2.000



Data

Juliol 2011

Núm. plànol

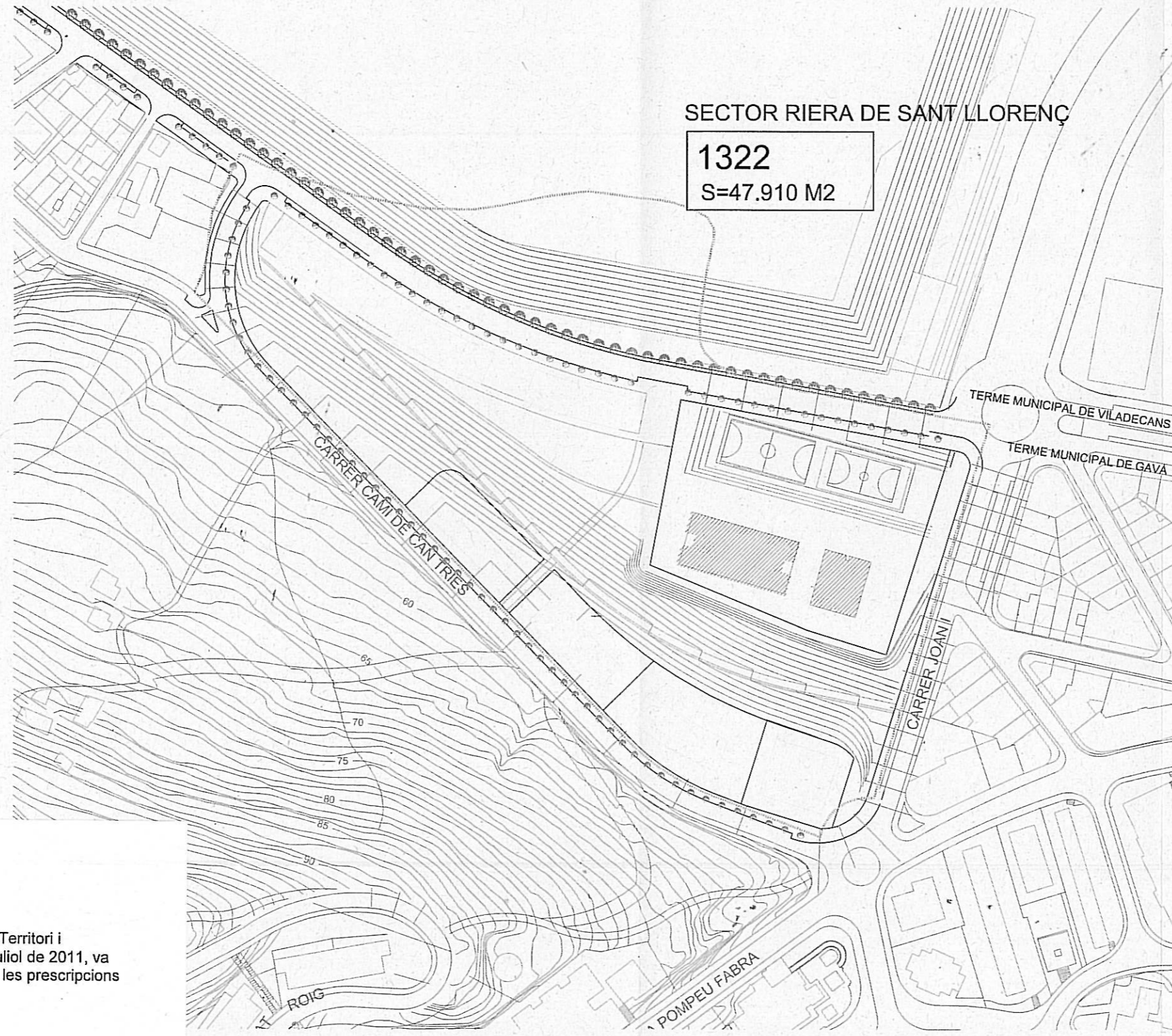
1

Generalitat de Catalunya



SECTOR RIERA DE SANT LLORENÇ

PLANEJAMENT VIGENT	
CLASSIFICACIÓ I QUALIFICACIÓ DEL SÒL	SUPERFÍCIE
Sòl Urbanitzable delimitat	
SISTEMES	35.036,00 m2
(6c*) Parc metropolità	6.869,00 m2
(6b) Zona verda	10.443,00 m2
(7b) Equipament	10.682,00 m2
(5) Vials	7.042,00 m2
ZONES	
(19*) Desenvolupament urbà	12.874,00 m2
TOTAL	47.910,00 m2
EDIFICABILITAT	
Residencial	11.792,34 m2
Comercial	2.206,00 m2
TOTAL	13.998,34 m2
HABITATGES	
Nombre màxim	126



Títol del projecte
Modificació Puntual Conjunta de P.G.M. dels Sectors les Ferreres i Riera de Sant Llorenç
 (Modificació Art.6 Sector riera de Sant Llorenç)

Codi
1.322

Emplaçament
Sector Riera de Sant Llorenç Gavà

Títol del plànol
Planejament vigent

Autor del projecte
Àrea de Producció de Sòl
 Unitat de Producció de Sòl de l'Àmbit Sud

L'Arquitecte/a
 Escala
 DIN-A3 1:1.000

Data
Juliol 2011

Núm. plànol
2

Diligència per fer constar que el conseller de Territori i Sostenibilitat mitjançant resolució de 12 de juliol de 2011, va aprovar definitivament aquest expedient amb les prescripcions d'ofici indicades a l'esmentada resolució.

La secretària de la Comissió d'urbanisme de Catalunya

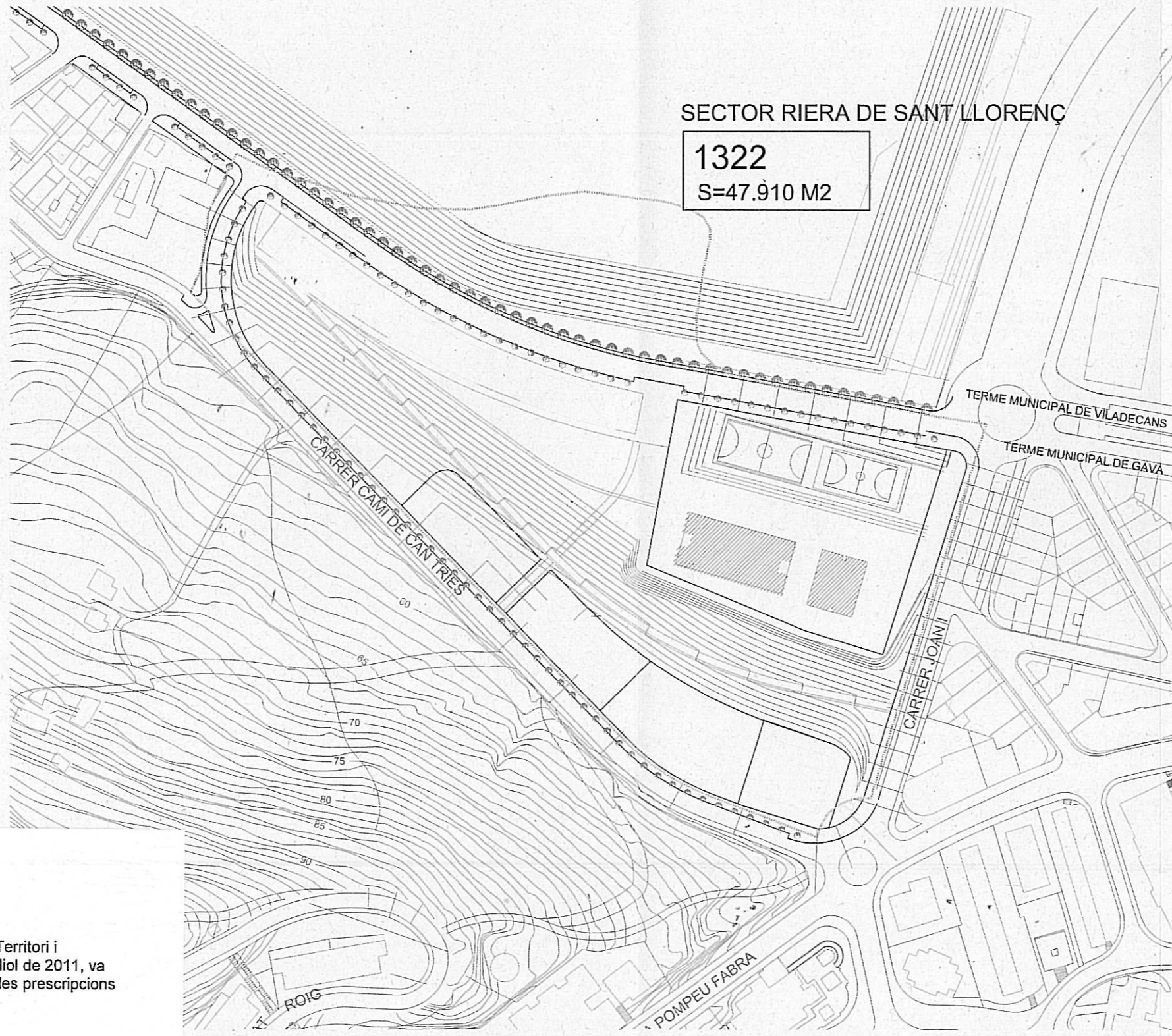
 Ma Dolors Vergés Fernández

Generalitat de Catalunya
 Departament de Territori i Sostenibilitat
 Direcció General d'Ordenació del Territori i Urbanisme
 Comissió d'Urbanisme de Catalunya



SECTOR RIERA DE SANT LLORENÇ

MODIFICACIÓ	
CLASSIFICACIÓ I QUALIFICACIÓ DEL SÒL	SUPERFÍCIE
Sòl Urbanitzable delimitat	
SISTEMES	35.036,00 m2
(6c*) Parc metropolità	6.869,00 m2
(6b) Zona verda	10.443,00 m2
(7b) Equipament	10.682,00 m2
(5) Vials	7.042,00 m2
ZONES	
(19*) Desenvolupament urbà	12.874,00 m2
TOTAL	47.910,00 m2
EDIFICABILITAT	
Residencial	12.352,34 m2
Comercial	1.646,00 m2
TOTAL	13.998,34 m2
HABITATGES	
Nombre màxim	132



Títol del projecte
Modificació Puntual Conjunta de P.G.M. dels Sectors les Ferreres i Riera de Sant Llorenç
 (Modificació Art.6 Sector riera de Sant Llorenç)

Codi
1.322

Emplaçament
Sector Riera de Sant Llorenç Gavà

Títol del plànol
Planejament proposat

Autor del projecte
Àrea de Producció de Sòl
 Unitat de Producció de Sòl de l'Àmbit Sud

L'Arquitecte/a

Escala
 DIN-A3 1:1.000

Data
Juliol 2011

Núm. plànol
3

Diligència per fer constar que el conseller de Territori i Sostenibilitat mitjançant resolució de 12 de juliol de 2011, va aprovar definitivament aquest expedient amb les prescripcions d'ofici indicades a l'esmentada resolució.

La secretària de la Comissió d'urbanisme de Catalunya

 Ma Dolors Vergés i Fernández

Generalitat de Catalunya
 Departament de Territori i Sostenibilitat
 Direcció General d'Ordenació del Territori i Urbanisme
 Comissió d'Urbanisme de Catalunya